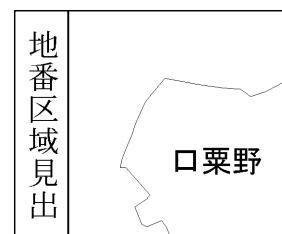
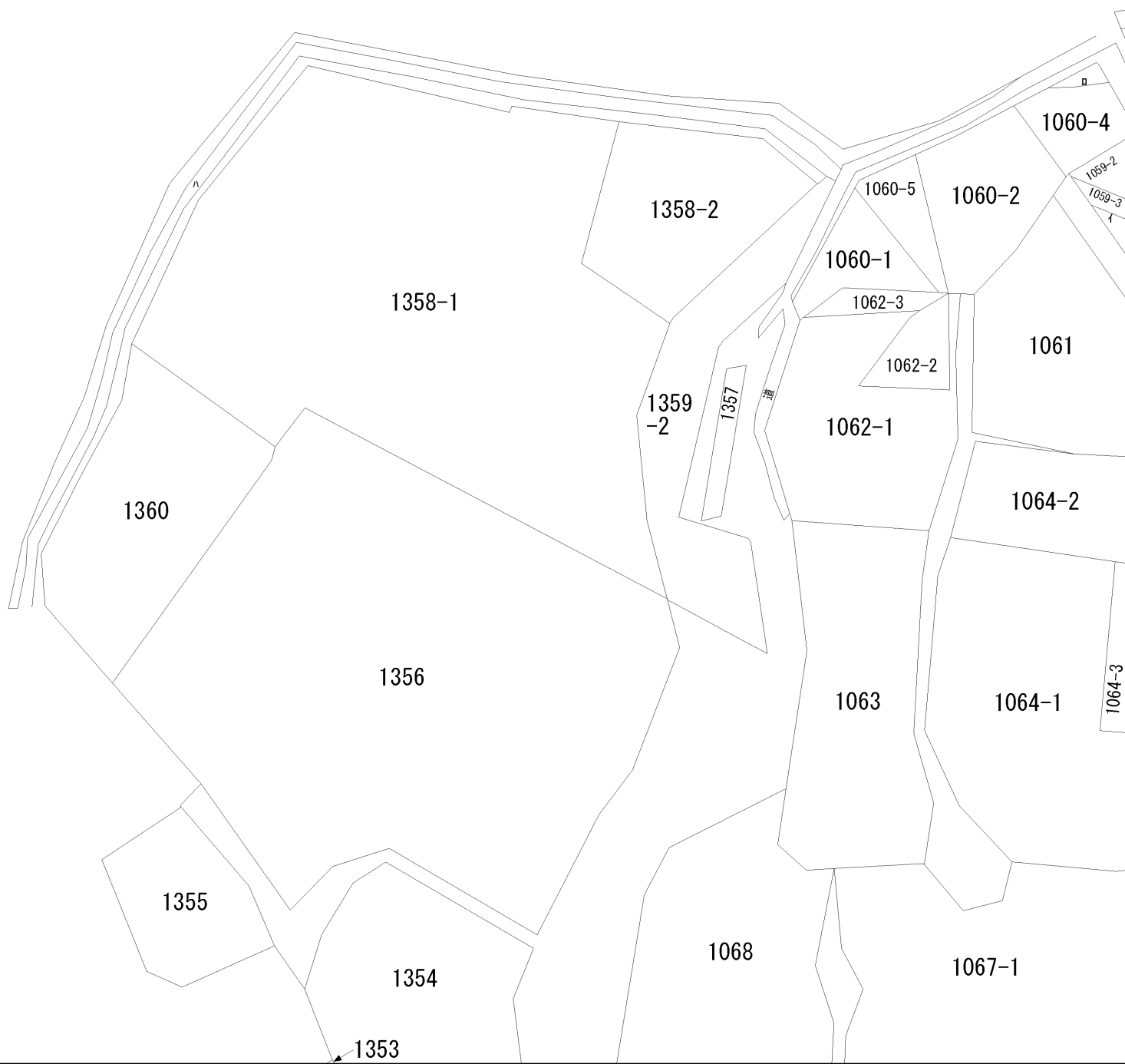
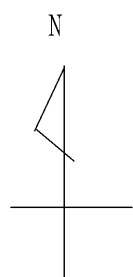


イ 1059-1 ハ 道
 □ 1060-3



請求部	所在	鹿沼市口栗野字叶台				地番	1358番1		
出縮	力尺	1/600	精度区分	座標系番号又は記号	分類	地図に準ずる図面		種類	旧土地台帳附属地図
作成年月日	明治9年			備付年月日(原図)	平成3年11月25日		補記事項		